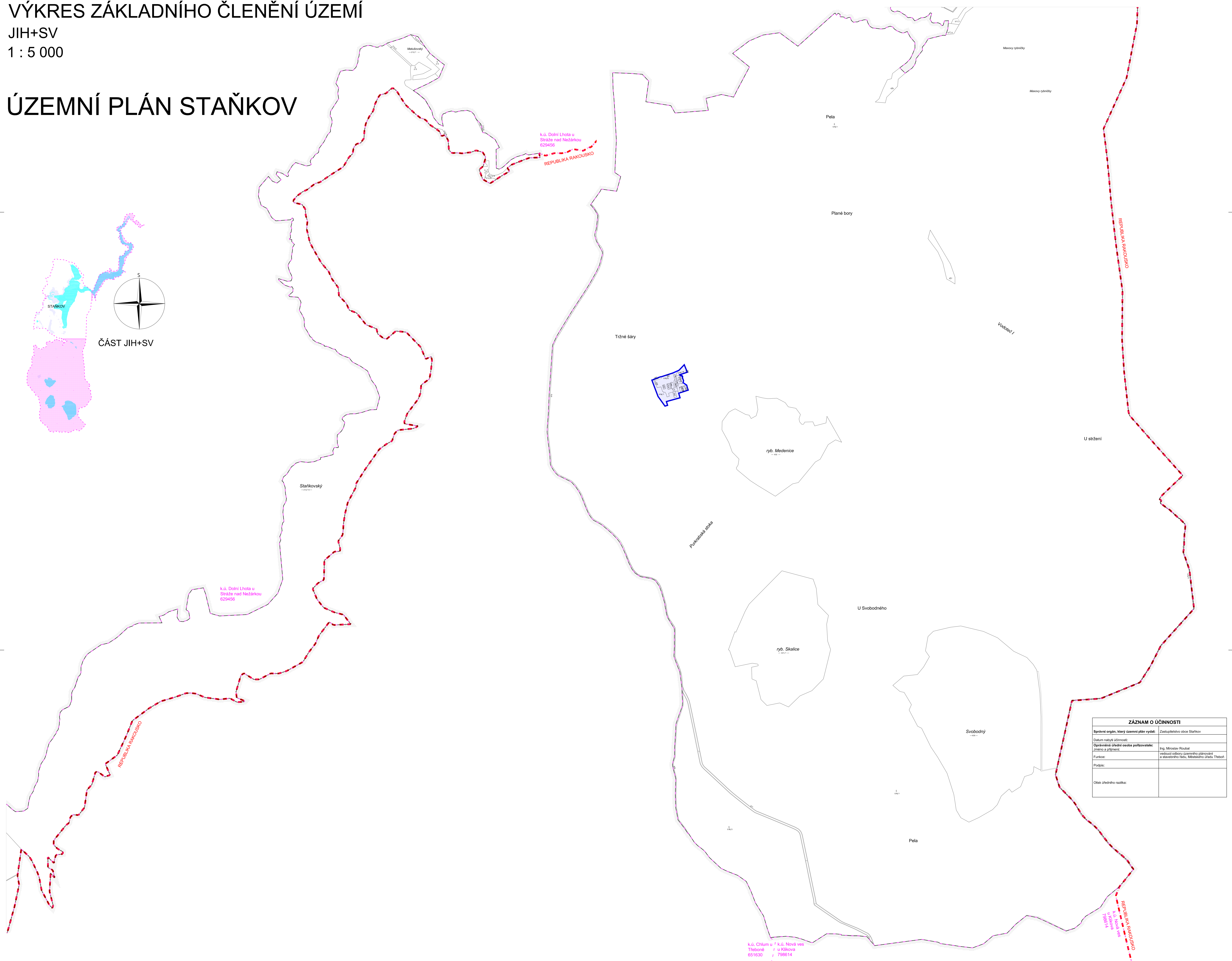
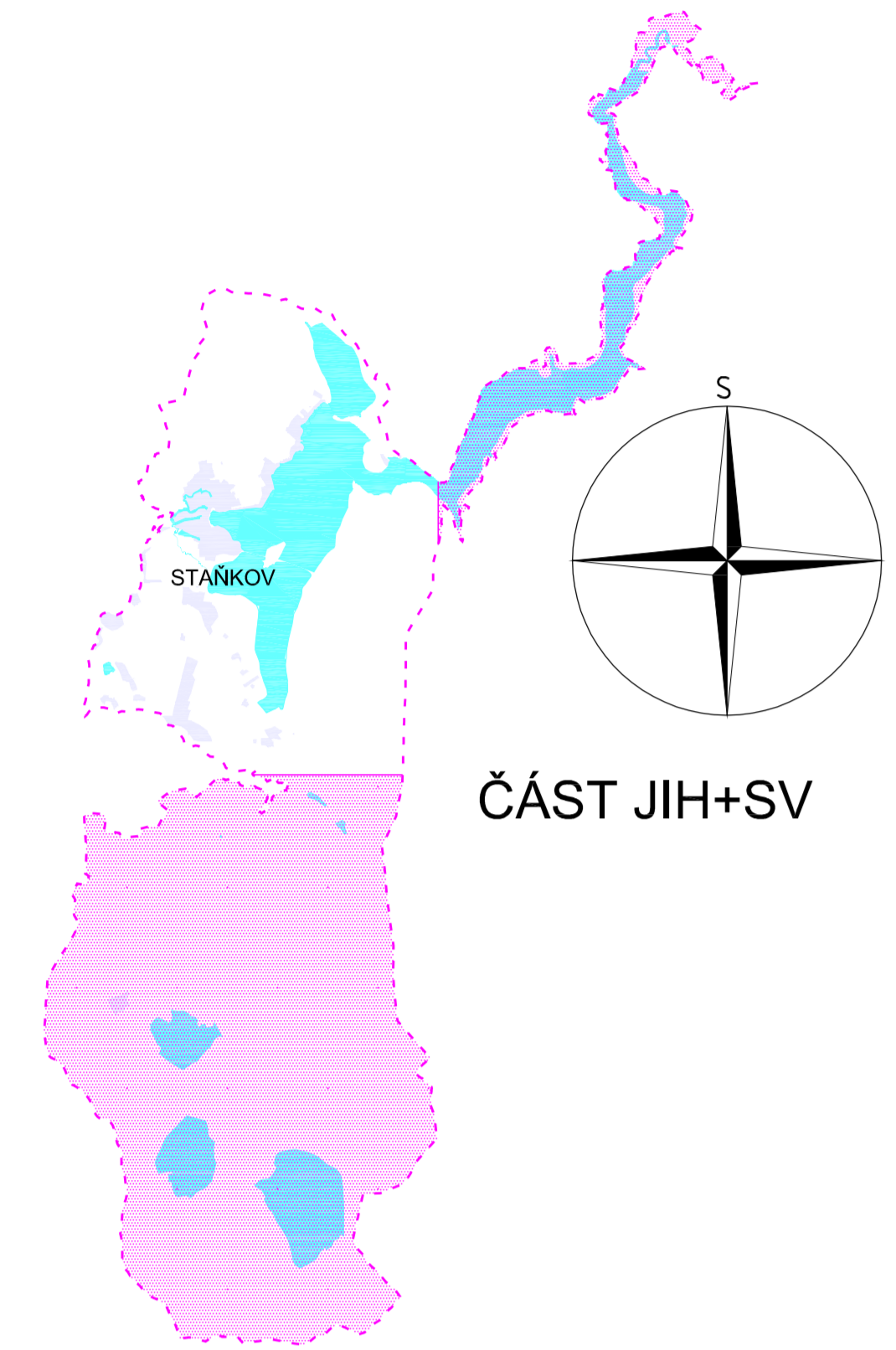


# VÝKRES ZÁKLADNÍHO ČLENĚNÍ ÚZEMÍ

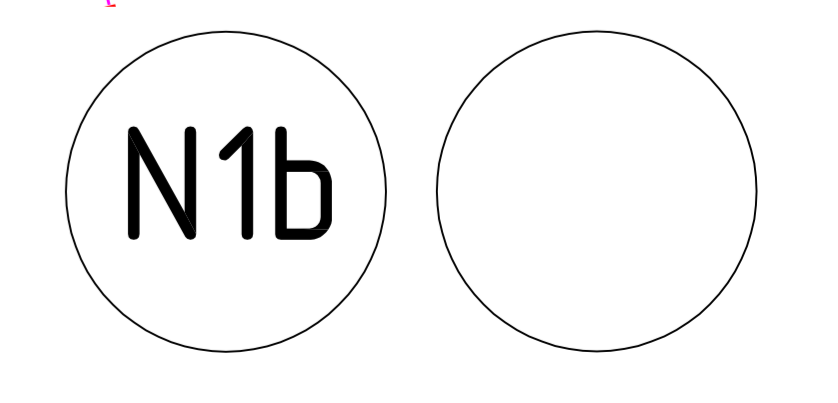
JIH+SV  
1 : 5 000

## ÚZEMNÍ PLÁN STAŇKOV



ZÁZNAM O ÚČINNOSTI	
Správní orgán, který územní plán vydal:	Zastupitelstvo obce Staňkov
Datum nabytí účinnosti:	
Oprávněná úřední osoba pořizovatele: jméno a příjmení:	Ing. Miroslav Roubal
Funkce:	vedoucí odboru územního plánování a stavebního řádu, Městského úřadu Třeboně
Podpis:	
Ostatné údaje:	

- LEGENDA**
- mapová kresba - hranice parcel KN
  - hranice katastrálního území
  - hranice řešeného území
  - státní hranice s Rakouskem
  - zastavěné území vymezené ke dni 17. 8. 2011



PARÉ	

ÚZEMNÍ PLÁN STAŇKOV	
VÝKRES ZÁKLADNÍHO ČLENĚNÍ ÚZEMÍ - jih+sv	
Pořizovatel:	MěÚ Třeboně, odbor územ. plánování a stavební řád
Schvalující orgán:	Zastupitelstvo obce Staňkov
Zpracovatel:	Atelier M.A.A.T.
Zodpov. projektant:	Ing. arch. Martin Zveřský, Ph. D., ČKA 03 311
Datum úkolu:	2015
Datum úkolu:	1:1 : 5 000