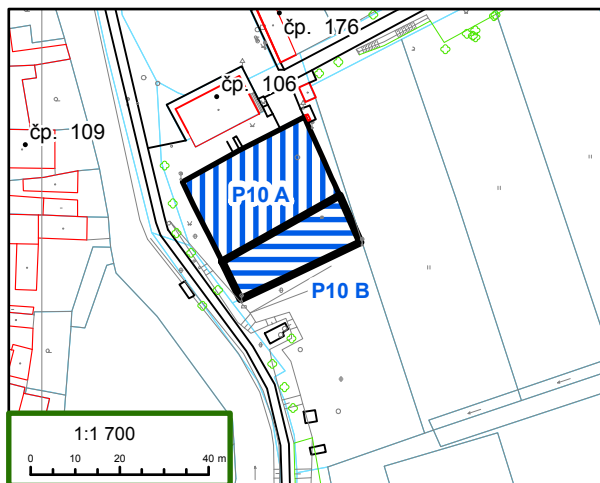


# Příloha č. 1B - vymezení placeného stání silničních motorových vozidel prostřednictvím parkovacích karet

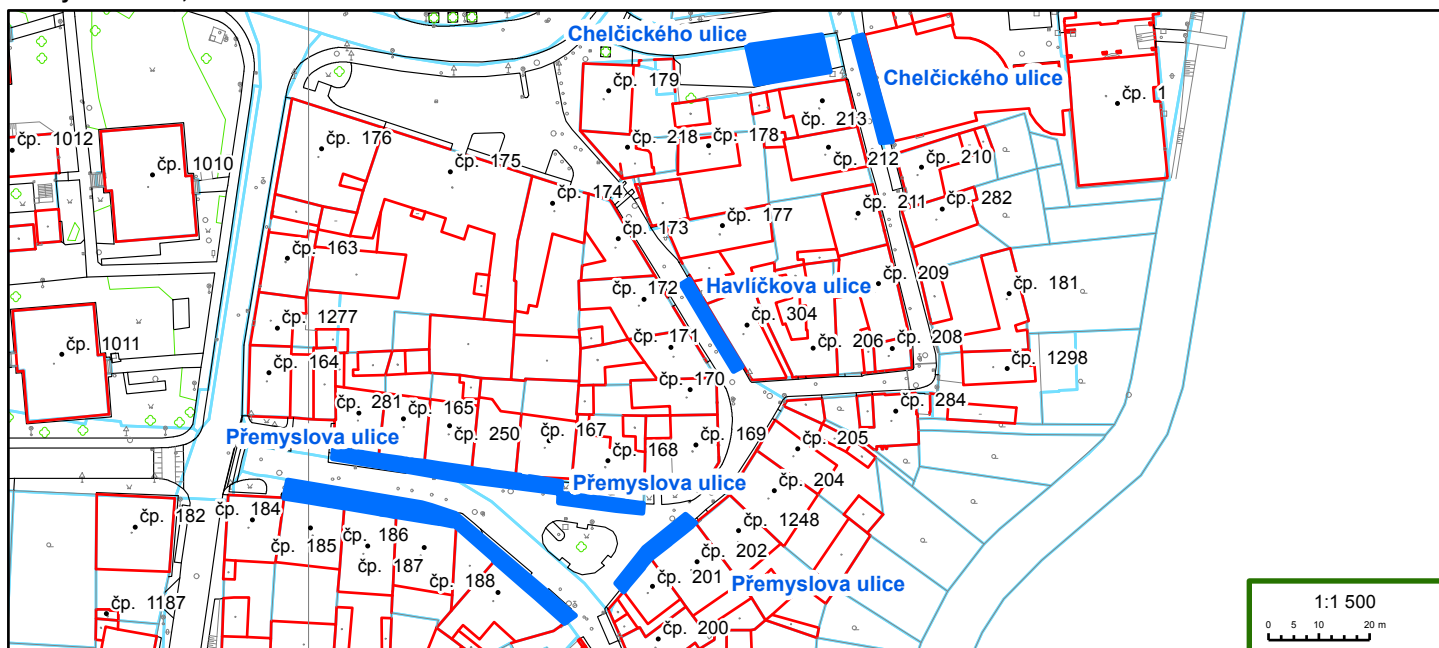
Lokalita P10 A - Rožberská ul., Masné krámy, Masarykovo nám.

Lokalita P10 B - Husova ulice, Břežanova ulice

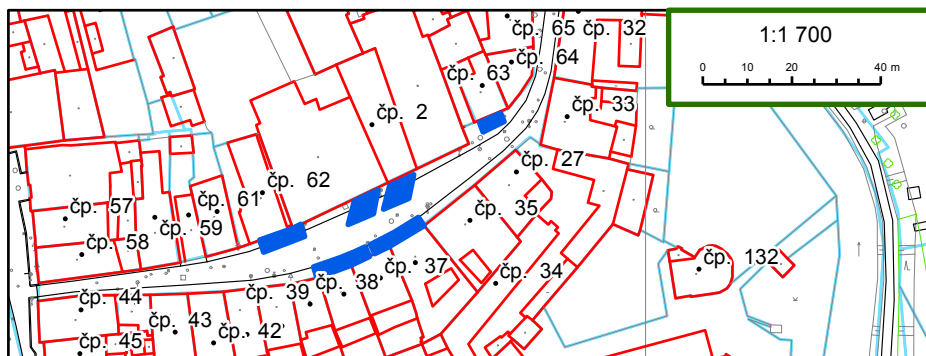
Žižkovo náměstí



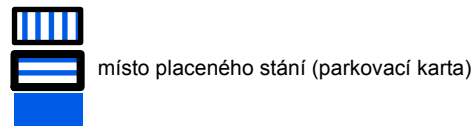
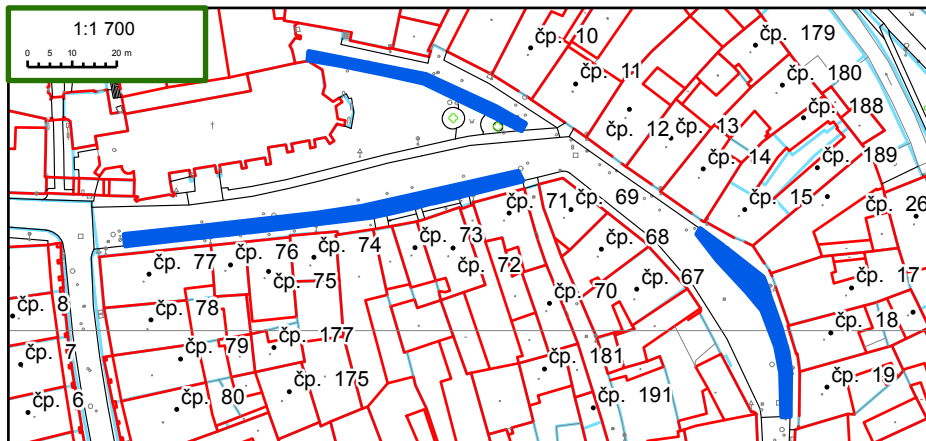
Přemyslova ulice, Havlíčkova ulice a Chelčického ulice



Rožberská ulice



Husova ulice



## Mapový podklad - technická mapa

- Budovy
- rozhraní zpevněných ploch
- zeleň
- bodové symboly (dopr. značky, znaky inž. sítí...)
- ostatní prvky
- mapa parcel katastru nemovitostí